

Mestské zastupiteľstvo
ŠURANY

Materiál: č. D/7/7/2019

Vec: Návrh na rozdelenie pozemkov na ulici Za školou, Šurany, časť Kostolný Sek na realizáciu zámeru „Lokalita IBV Za školou“

Predkladá:

Ing. Pavol Tóth
vedúci oddelenia životného prostredia,
výstavby, územného plánu a správy
mestského majetku
Mestského úradu v Šuranoch

Návrh na uznesenie:

Mestské zastupiteľstvo v Šuranoch prerokovalo návrh na rozdelenie pozemkov na ulici Za školou, Šurany, časť Kostolný Sek na realizáciu zámeru „Lokalita IBV Za školou“ a stanovisko komisie výstavby, životného prostredia a podnikateľskej činnosti pri MsZ v Šuranoch a tento

A/ schvaľuje

B/ zamieťa

Spracoval:

Ing. Pavol Tóth
vedúci odd. život. prostr., výstavby,
územ. plánu a správy mest. majetku
Mestského úradu v Šuranoch

- bez pripomienok
- s pripomienkami

poslancov Mestského zastupiteľstva v Šuranoch v zmysle predlohy.

Na základe:

Zámer na vybudovanie
„Lokalita IBV Za školou“

C/ ukladá

Ing. Eve Augustínovej, prednostke Mestského úradu v Šuranoch zabezpečiť vypracovanie nového geometrického plánu na rozdelenie pozemkov na ulici Za školou.


Termín: do 31. decembra 2019

Vykoná: Ing. Pavol Tóth,
ved. odd. ŽP,V,ÚPaSMM, MsÚ Šurany

Prizvať:

-


.....
podpis predkladateľa



Mesto Šurany

Oddelenie životného prostredia, výstavby, územného plánovania
a správy mestského majetku

Námestie hrdinov 1, 942 01 Šurany

Materiál: č. D/7/7/2019

Dôvodová správa:

V Šuranoch dňa 2.10.2019

Vec: Návrh na rozdelenie pozemkov na ulici Za školou, Šurany, časť Kostolný Sek na realizáciu zámeru „Lokalita IBV Za školou“

Na základe plánovaného predaju pozemkov na ulici Za školou, Šurany, časť Kostolný Sek na realizáciu zámeru „Lokalita IBV Za školou“ je potrebné ich prerozdelenie geometrickým plánom.

Cieľom zámeru „Lokalita IBV Za školou“ je vytvorenie 16 pozemkov na individuálnu bytovú výstavbu rodinných domov a ich predaj verejno-obchodnou súťažou občanom. Pre zrealizovanie zámeru navrhujeme prerozdelenie súčasných pozemkov parc. č. 532/7, 532/8, 532/9, 532/10, 532/11, 533/20, 533/21, 533/22, 533/23, 533/4, 533/5, 533/6, 533/7, 533/19, 533/11, 533/10, 533/9, 533/8, 533/12, 533/13, 533/14, 533/15, 533/16 v zmysle predloženého nákresu.

Približné výmery pozemkov sú:

1. pozemok parc. č. 532/7 – cca 450 m²,
2. pozemok parc. č. 532/8 – cca 500 m²,
3. pozemok parc. č. 532/9 – cca 500 m²,
4. pozemok parc. č. 532/10 – cca 500 m²,
5. pozemok parc. č. 533/20 – cca 450 m²,
6. pozemok parc. č. 533/21 – cca 500 m²,
7. pozemok parc. č. 533/22 – cca 500 m²,
8. pozemok parc. č. 533/23 – cca 500 m²,
9. pozemok parc. č. 533/4 – cca 450 m²,
10. pozemok parc. č. 533/5 – cca 500 m²,
11. pozemok parc. č. 533/6 – cca 500 m²,
12. pozemok parc. č. 533/7 – cca 500 m²,
13. pozemok parc. č. 533/11 – cca 1100 m²,
14. pozemok parc. č. 533/10 – cca 1100 m²,
15. pozemok parc. č. 532/9 – cca 1050 m²,
16. pozemok parc. č. 532/8 – cca 1100 m².

V prípade odsúhlasenia návrhu mesto Šurany zadá oprávnenému geodetovi vypracovanie geometrického plánu na rozdelenie pozemkov a jeho zápis do katastrálnej mapy.

V súčasnej dobe je zrealizovaná projektová dokumentácia na inžinierske siete k týmto pozemkom a to na vodovod, kanalizáciu a elektrinu a na účelovú miestnu komunikáciu a sú na tieto objekty vydané právoplatné stavebné povolenia.

Ing. Pavol Tóth
vedúci oddelenia životného prostredia,
výstavby, územného plánovania a smm
mestského úradu v Šuranoch

Úrad geodézie, kartografie a katastra Slovenskej republiky

Informatívna kópia z mapy

Vytvorené cez katastrálny portál

IBV ZA ŠKOLOU

Okres: Nové Zámky

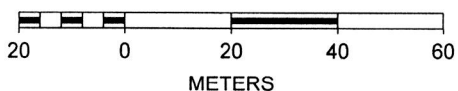
30. septembra 2019 12:56

Obec: ŠURANY

Katastrálne územie: Kostolný Sek



SCALE 1 : 1 433



Úrad geodézie, kartografie a katastra Slovenskej republiky

Informatívna kópia z mapy

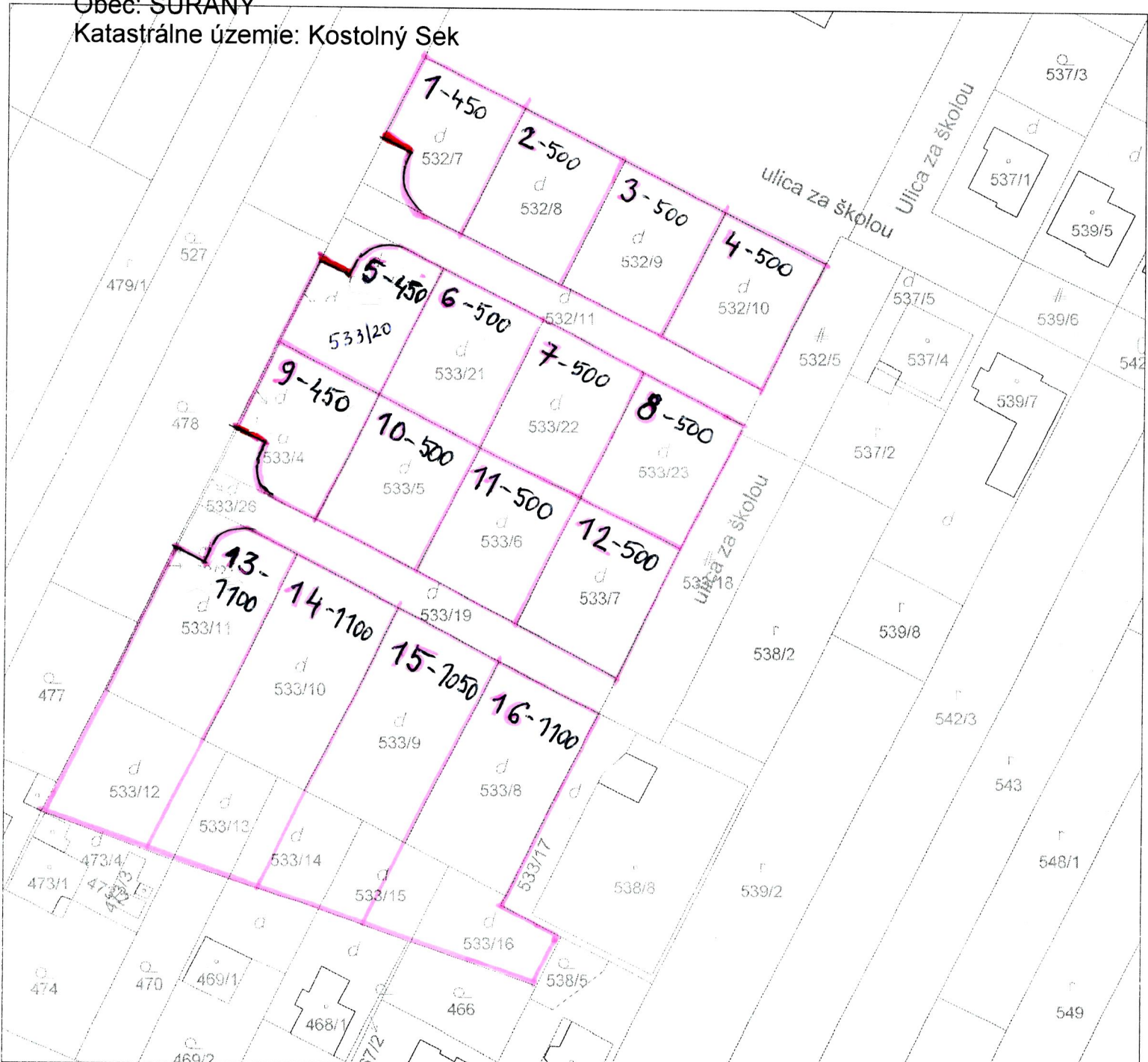
Vytvorené cez katastrálny portál

Okres: Nové Zámky

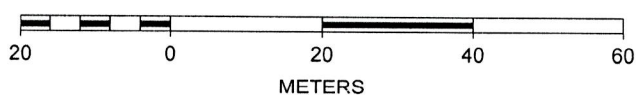
Obec: ŠURANY

Katastrálne územie: Kostolný Sek

1. októbra 2019 14:29



SCALE 1 : 1 000



METERS